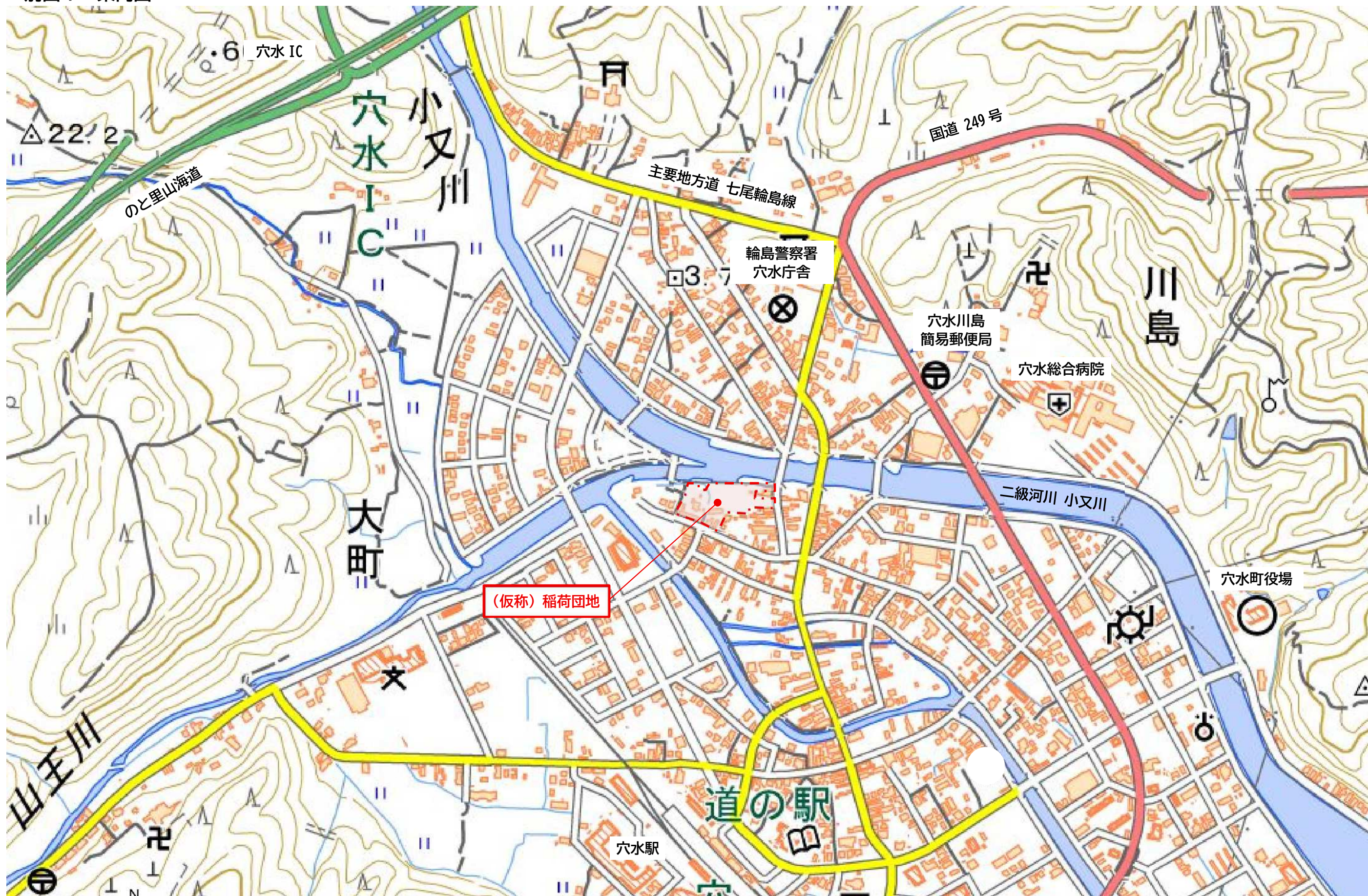


別図1 案内図



100 m

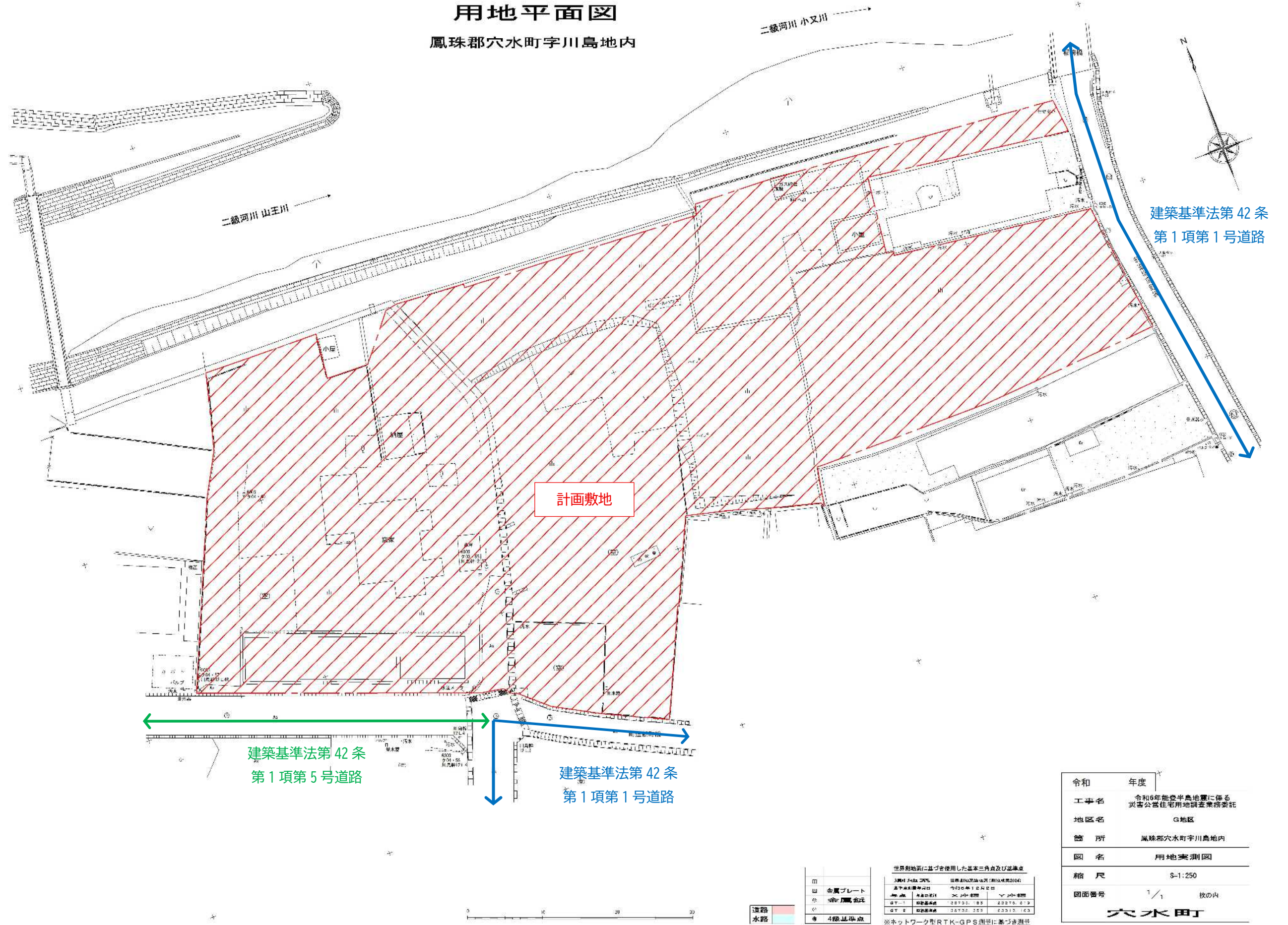


地理院地図（国土地理院）を加工して作成

※本印刷物は公的な業務に必要であると認められた場合に限り交付するものであり、目的外使用を固く禁じます。
また、位置的なものを示す参考資料であるため、境界や筆界、権利関係を証明するものではありません。

別図2-1 敷地図

用地平面図
鳳珠郡穴水町宇川島地内



建築基準法第42条
第1項第1号道路

計画敷地

建築基準法第42条
第1項第5号道路

建築基準法第42条
第1項第1号道路

道路	水
4級基準点	

世界測地系に基づき使用した基本三角点及び基準点

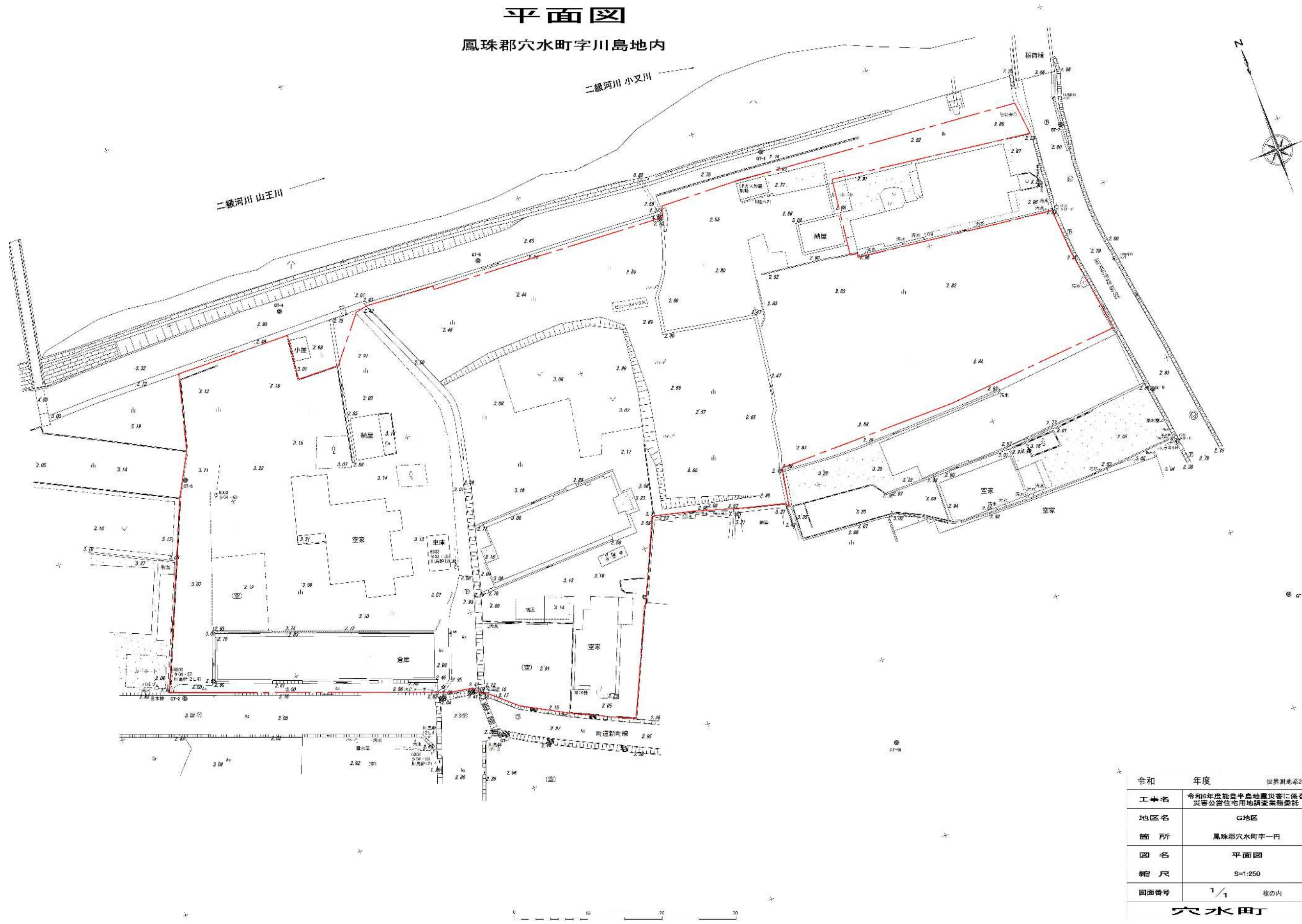
測点番号	経度	緯度	標高
401	139° 54' 27.000"	34° 21' 27.000"	20.000
402	139° 54' 27.000"	34° 21' 27.000"	20.000
403	139° 54' 27.000"	34° 21' 27.000"	20.000

※ネットワーク型RTK-GPS測量に基づき測量

令和	年度
令和6年	能登半島地震に係る 災害公営住宅用地調査業務委託
地区名	G地区
箇所	鳳珠郡穴水町宇川島地内
図名	用地実測図
縮尺	S-1:250
図面番号	1/1 枚の内

別図2-2 参考図(平面図)

平面図
鳳珠郡穴水町字川島地内



令和	年度	世界測地系2011
工事名	令和6年度能登半島地震災害に係る災害公営住宅用地調査業務委託	
地区名	G地区	
箇所	鳳珠郡穴水町字一円	
図名	平面図	
縮尺	S=1:250	
図面番号	1/1 枚の内	
穴水町		
令和6年12月 日 株式会社 鳥越 製作		

別図2-4 参考図(求積表)

求積表

1) 川島 口

地番	12-2	公積	112.06	地目	宅地(宅地)
台帳所有者	住居	住居			
現所有者	住居	住居			
測点	X	Y	Yn(Xn+1 - Xn-1)	測長	
552	125701.232	-23292.840	28626.44292	7.92	
554	126764.439	-23292.956	51662.76292	6.29	
553	125765.152	-23292.286	12026.25922	8.20	
5519	125766.254	-23292.306	-38612.14624	21.24	
5518	126764.654	-23292.329	59446.25926	6.29	
		寄附地	375.98280		
		借地権	181.98120		
		借賃	187.80		㎡

2) 川島 口

地番	12-2	公積	72.72	地目	宅地(宅地)
台帳所有者	住居	住居			
現所有者	住居	住居			
測点	X	Y	Yn(Xn+1 - Xn-1)	測長	
55-8	126766.261	-23292.996	49267.26216	4.50	
55-6	126764.720	-23292.720	-44018.42120	21.82	
55-7	126765.800	-23292.155	42643.48180	4.82	
55-9	126766.045	-23292.812	49084.54624	21.24	
		寄附地	200.42364		
		借地権	193.26340		
		借賃	193.20		㎡

3) 川島 口

地番	12-2	公積	97.85	地目	宅地(宅地)
台帳所有者	住居	住居			
現所有者	住居	住居			
測点	X	Y	Yn(Xn+1 - Xn-1)	測長	
55-7	126765.800	-23292.155	42643.48180	4.82	
55-8	126764.720	-23292.720	-44018.42120	21.82	
55-9	126766.045	-23292.812	49084.54624	21.24	
55-2	126764.211	-23292.327	-39442.21412	6.28	
55-4	126765.445	-23292.159	47155.25364	3.23	
55-5	126766.712	-23292.620	-11245.26252	4.22	
55-8	126766.252	-23292.323	-12642.14112	12.26	
55-9	126764.235	-23292.811	11273.25911	6.27	
		借地権	822.26264		
		借賃	461.182716		
		借賃	461.10		㎡

4) 川島 口

地番	12-1	公積	56.13	地目	宅地(宅地)
台帳所有者	住居	住居			
現所有者	住居	住居			
測点	X	Y	Yn(Xn+1 - Xn-1)	測長	
5522	125766.044	-23292.015	15243.21996	6.28	
5523	126764.232	-23292.946	36081.41204	6.27	
5519	125766.044	-23292.812	-23292.812	0.22	
5520	125764.246	-23292.326	-23292.326	6.28	
5512	125767.232	-23292.326	58752.25912	11.20	
5521	125766.028	-23292.489	-41612.25912	11.04	
		借地権	181.41200		
		借賃	95.20580		
		借賃	95.20		㎡

5) 川島 口

地番	12-1	公積	82.64	地目	宅地(宅地)
台帳所有者	住居	住居			
現所有者	住居	住居			
測点	X	Y	Yn(Xn+1 - Xn-1)	測長	
5515	126776.046	-23292.515	21116.27290	4.83	
5517	126775.138	-23292.95	-42174.24276	5.27	
5516	126774.236	-23292.326	-42174.24276	12.22	
5511	126776.221	-23292.412	-32925.24292	5.46	
5514	126777.238	-23292.180	42925.22774	5.15	
5520	126784.246	-23292.284	26920.23266	6.42	
		借地権	224.22128		
		借賃	112.11064		
		借賃	112.10		㎡

6) 川島 口

地番	12-1	公積	16.0	地目	宅地(宅地)
台帳所有者	住居	住居			
現所有者	住居	住居			
測点	X	Y	Yn(Xn+1 - Xn-1)	測長	
5516	126774.235	-23292.58	38558.22282	10.20	
5518	126774.239	-23292.383	-12002.26266	4.63	
5518	126774.239	-23292.383	53227.26212	2.82	
5512	126776.238	-23292.326	-6874.24292	0.8	
5518	126774.239	-23292.383	61361.24276	1.84	
5512	126776.238	-23292.326	-38228.26266	14.9	
5516	126774.239	-23292.383	-12002.26266	1.6	
5511	126775.221	-23292.412	42925.22774	12.22	
		借地権	382.21200		
		借賃	192.20600		
		借賃	192.00		㎡

7) 川島 口

地番	12-1	公積	82.00	地目	宅地(宅地)
台帳所有者	住居	住居			
現所有者	住居	住居			
測点	X	Y	Yn(Xn+1 - Xn-1)	測長	
5519	126783.462	-23292.421	26883.24832	4.64	
5522	126784.246	-23292.620	11424.24292	11.84	
5513	126784.246	-23292.620	35843.46112	4.80	
5513	126783.462	-23292.620	-11424.24292	9.21	
		借地権	22.22880		
		借賃	46.44324		
		借賃	46.44		㎡

9) 川島 力

地番	12-2	公積	112.64	地目	宅地(宅地)
台帳所有者	住居	住居			
現所有者	住居	住居			
測点	X	Y	Yn(Xn+1 - Xn-1)	測長	
5517	126764.234	-23292.889	7820.24462	2.24	
5517	126764.234	-23292.889	21121.24292	1.20	
5515	126765.225	-23292.790	10344.24292	4.83	
5515	126764.234	-23292.889	-23292.889	2.24	
5514	126767.212	-23292.441	42374.24292	4.21	
5515	126764.234	-23292.790	-23292.790	10.21	
5515	126764.234	-23292.790	-23292.790	12.21	
		借地権	263.58964		
		借賃	131.79482		
		借賃	131.78		㎡

10) 川島 力

地番	12-1	公積	425.17	地目	宅地(宅地)
台帳所有者	住居	住居			
現所有者	住居	住居			
測点	X	Y	Yn(Xn+1 - Xn-1)	測長	
5560	126763.240	-23292.790	29182.24292	13.80	
5518	126765.225	-23292.889	34713.24292	3.47	
5517	126764.234	-23292.889	18868.24292	12.21	
5515	126764.234	-23292.889	32848.24292	10.21	
5515	126764.234	-23292.889	28884.24292	1.21	
5514	126765.225	-23292.790	17846.24292	3.47	
5512	126765.225	-23292.889	25238.24292	2.47	
5560	126762.252	-23292.421	25748.24292	12.22	
5512	126764.234	-23292.889	-22512.24292	10.21	
5512	126765.225	-23292.790	47643.24292	24.15	
		借地権	278.20180		
		借賃	438.23820		
		借賃	438.23		㎡

11) 川島 力

地番	12-1	公積	629.87	地目	宅地(宅地)
台帳所有者	住居	住居			
現所有者	住居	住居			
測点	X	Y	Yn(Xn+1 - Xn-1)	測長	
5516	126761.230	-23292.620	50286.24292	1.46	
5515	126768.245	-23292.620	74523.24292	2.20	
5516	126761.230	-23292.620	25246.24292	1.26	
5511	126761.230	-23292.790	81991.24292	2.13	
5514	126764.234	-23292.889	162432.24292	4.81	
5512	126768.245	-23292.620	214481.24292	4.42	
5516	126768.245	-23292.620	15017.24292	2.46	
5518	126764.234	-23292.889	29148.24292	24.15	
5516	126768.245	-23292.620	29148.24292	1.26	
5518	126764.234	-23292.889	29148.24292	1.26	
5518	126764.234	-23292.889	-1267.24292	3.20	
5517	126763.240	-23292.620	-38652.24292	11.19	
5519	126768.245	-23292.620	49626.24292	8.20	
5518	126764.234	-23292.889	-23292.889	3.20	
5518	126764.234	-23292.889	21121.24292	1.20	
5518	126764.234	-23292.889	21121.24292	1.20	
		借地権	124.23880		
		借賃	44.24044		
		借賃	44.22		㎡

12) 川島 力

地番	12-1	公積	62	地目	宅地(宅地)
台帳所有者	住居	住居			
現所有者	住居	住居			
測点	X	Y	Yn(Xn+1 - Xn-1)	測長	
5518	126765.225	-23292.126	27261.24292	13.23	
5518	126765.225	-23292.126	26217.24292	3.23	
5518	126765.225	-23292.126	26217.24292	10.23	
5512	126762.252	-23292.421	28701.24292	0.20	
5519	126764.234	-23292.790	-24423.24292	0.20	
		借地権	44.23780		
		借賃	12.14940		
		借賃	12.14		㎡

13) 川島 力

地番	12-1	公積	200	地目	宅地(宅地)
台帳所有者	住居	住居			
現所有者	住居	住居			
測点	X	Y	Yn(Xn+1 - Xn-1)	測長	
5502	126782.246	-23292.790	22220.24292	10.20	
5519	126782.246	-23292.790	22220.24292	14.19	
5519	126782.246	-23292.790	22220.24292	7.84	
5511	126781.238	-23292.620	15847.24292	13.54	
5511	126781.238	-23292.620	-22423.24292	14.44	
5519	126782.246	-23292.790	22220.24292	0.20	
5502	126781.238	-23292.620	-22423.24292	11.20	
5512	126781.238	-23292.620	-22423.24292	12.11	
		借地権	21.22911		
		借賃	35.41826		
		借賃	35.4		㎡

14) 川島 力

地番	12-2	公積	776	地目	宅地(宅地)
台帳所有者	住居	住居			
現所有者	住居	住居			