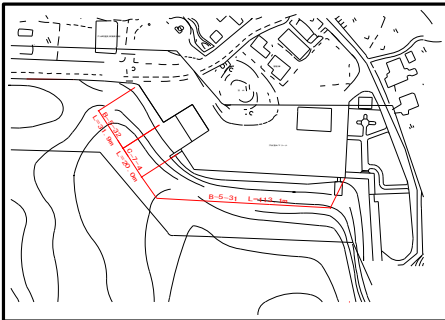
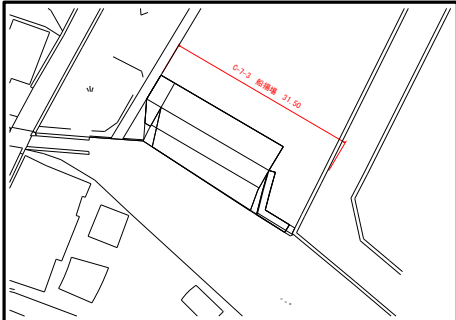



令和6年能登半島地震 被害・復旧状況カルテ

施設等名称	穴水港		
位置図	地番	川島地内、大町地内	
			
施設概要 発災当初の 状況	被害額	737,374,000 円	
	護岸の水叩工、上部工、胸壁の沈下及び本体工及び矢板の傾斜 船揚場の舗装版の沈下、亀裂、ズレ		
被害状況詳細	復旧延長 L = 165.0m B-5-32護岸、C-7-4船揚場、B-5-31護岸 復旧延長 L = 31.5m C-7-3船揚場		
復旧状況 今後の方針 (R8.3.1現在)	12月2日災害査定実施 工事発注まで危険箇所はバリケード設置中 (B-5-32護岸) 沈下した水叩工、上部工を打ち替える。傾きや滑動について実施設計時に検討。 (C-7-4船揚場) 沈下や亀裂の生じた舗装版を打ち替える。 (B-5-31護岸) 沈下した水叩工、上部工、胸壁工を打ち替える。傾きや滑動について実施設計時に検討。 (C-7-3船揚場) 沈下や亀裂の生じた舗装版を打ち替える。		
写真	撮影日時		
	