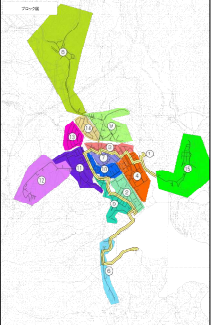
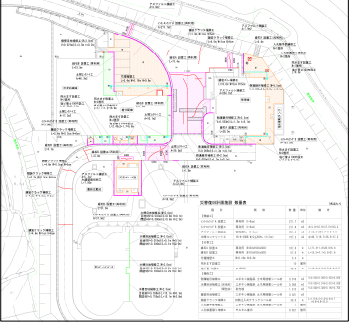



令和6年能登半島地震 被害・復旧状況カルテ

施設等名称	公共下水道施設		
位置図	地番	穴水町一円	
			
施設概要 発災当初の 状況	被害額	7,200,000,000 円	
	<ul style="list-style-type: none"> ・ 処理場通路である町道乙ヶ崎2号線の法面崩落により通行不可、電柱倒壊 ・ 船により処理場付近へ上陸し、停電による稼働不可を確認 ・ 各マンホールポンプ場の復電により汚水の流入を確認したが、処理できず海洋放流 ・ 北陸電力送配電の電源車により復電 (R6.1.20) 		
被害状況詳細	<ul style="list-style-type: none"> ・ 管渠復旧延長 L=23.2km ・ 穴水浄化センター場内道路 ・ 建築施設周囲インターロッキング ・ 脱臭ダクト等 ・ 白山、東町マンホールポンプ場が震災により被災 		
復旧状況 今後の方針 (R8.3.1現在)	<ul style="list-style-type: none"> ・ 穴水浄化センター通常稼働 (R6.3.4) ・ 管路及び処理場調査完了 (R6.3.28) ・ 管路施設災害査定完了 (R6.10.11) ・ 管路施設詳細設計①～⑦ブロック契約済み ・ 管路施設復旧工事①～④、⑥ブロックの一部が本契約済み ・ 応急工事 N=35件 		
写真	撮影日時	令6年2月19日	
	