






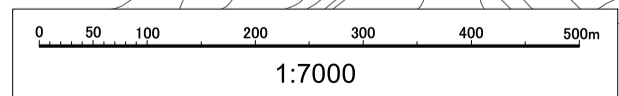
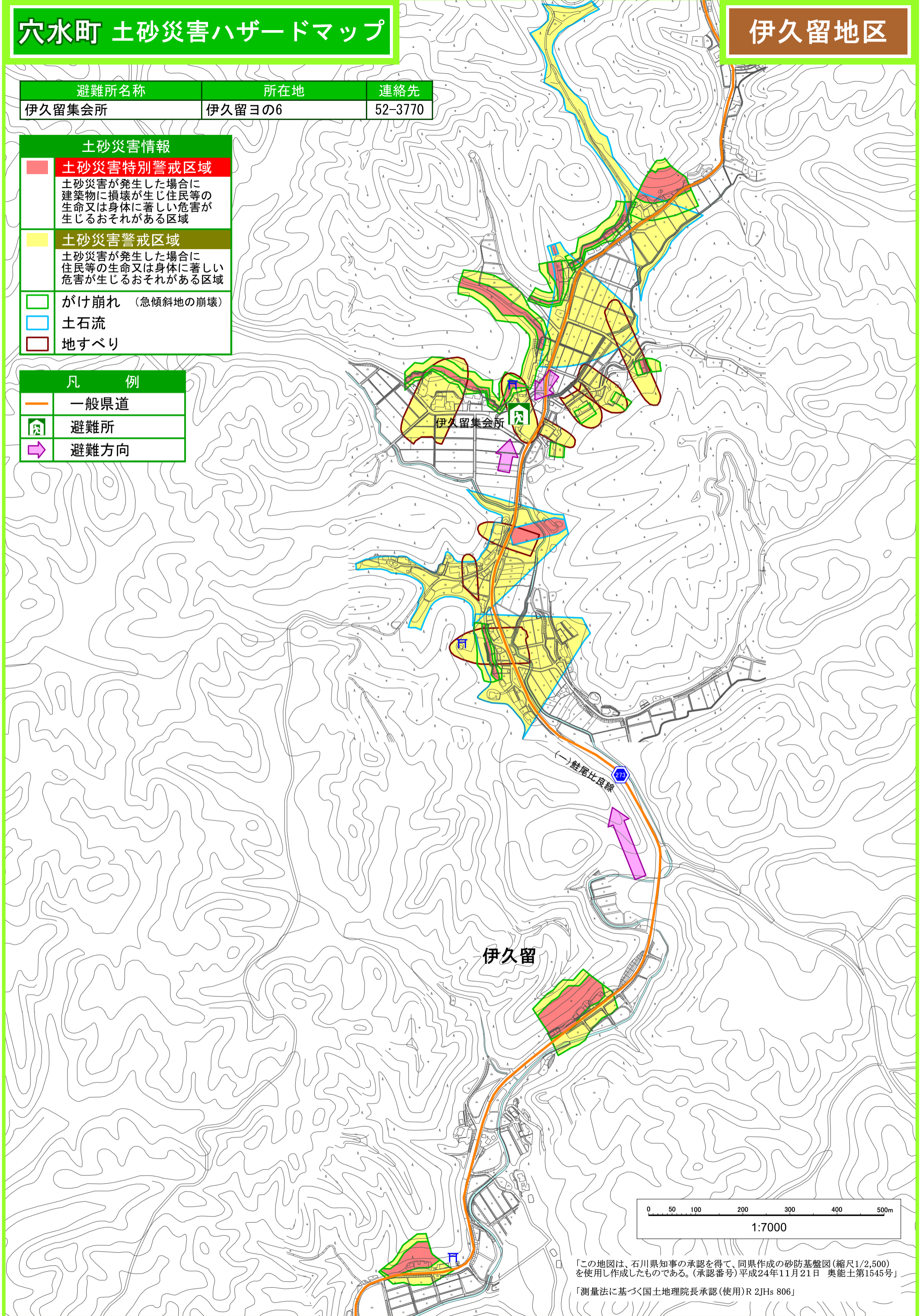
穴水町 土砂災害ハザードマップ

伊久留地区

避難所名称	所在地	連絡先
伊久留集会所	伊久留ヨの6	52-3770

土砂災害情報	
	土砂災害特別警戒区域 土砂災害が発生した場合に建築物に損壊が生じ住民等の生命又は身体に著しい危害が生じるおそれがある区域
	土砂災害警戒区域 土砂災害が発生した場合に住民等の生命又は身体に著しい危害が生じるおそれがある区域
	がけ崩れ (急傾斜地の崩壊)
	土石流
	地すべり

凡 例	
	一般県道
	避難所
	避難方向



「この地図は、石川県知事の承認を得て、同県作成の砂防基盤図(縮尺1/2,500)を使用し作成したものである。(承認番号)平成24年11月21日 奥能土第1545号」
「測量法に基づく国土地理院長承認(使用)R 2JHs 806」