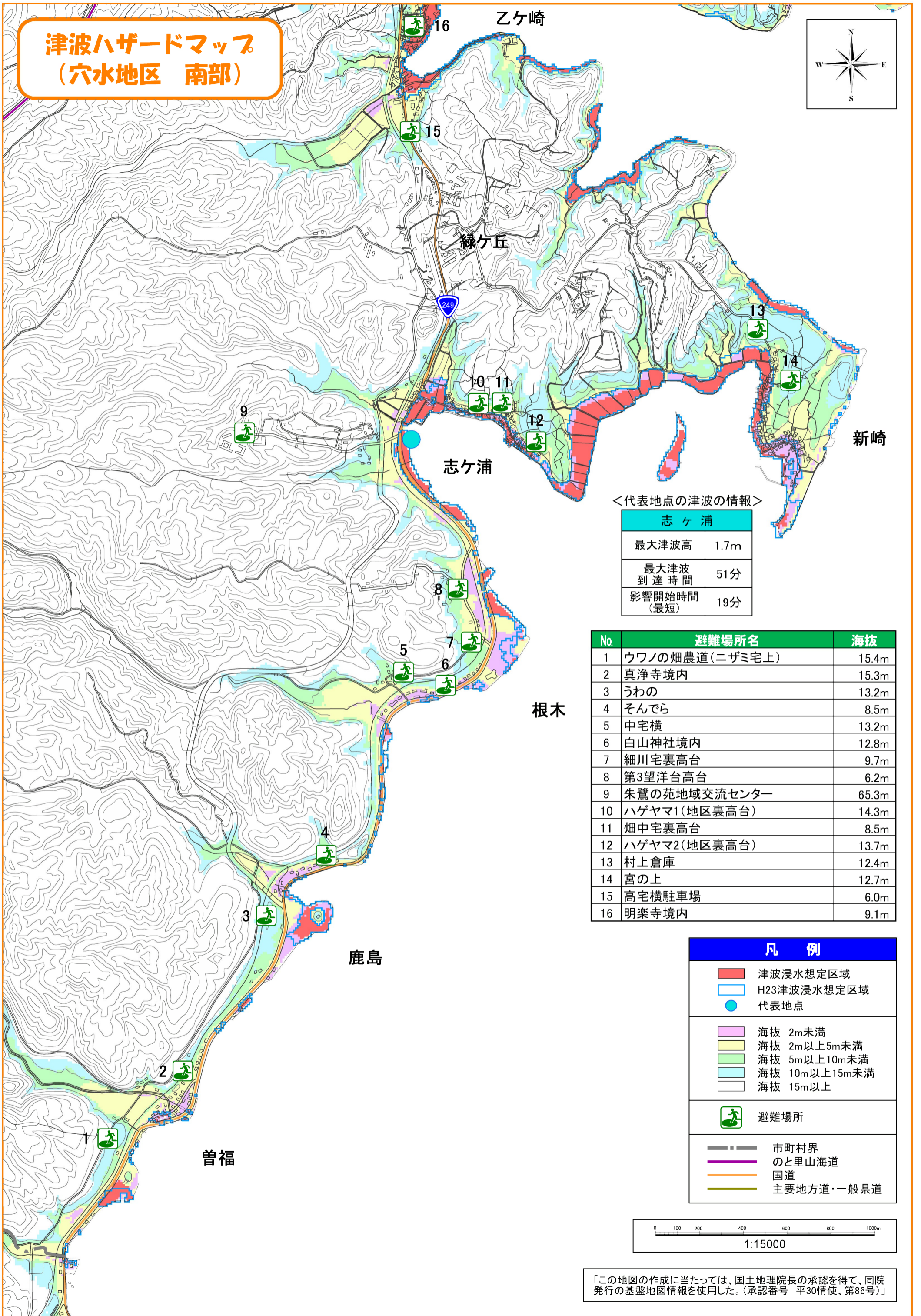
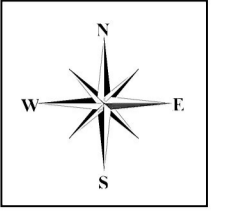


津波ハザードマップ (穴水地区 南部)

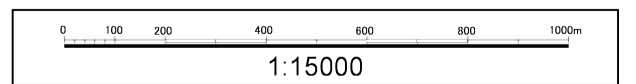


<代表地点の津波の情報>

志ヶ浦	
最大津波高	1.7m
最大津波到達時間	51分
影響開始時間(最短)	19分

No.	避難場所名	海拔
1	ウワノの畑農道(ニザミ宅上)	15.4m
2	真浄寺境内	15.3m
3	うわの	13.2m
4	そんでら	8.5m
5	中宅横	13.2m
6	白山神社境内	12.8m
7	細川宅裏高台	9.7m
8	第3望洋台高台	6.2m
9	朱鷺の苑地域交流センター	65.3m
10	ハゲヤマ1(地区裏高台)	14.3m
11	畑中宅裏高台	8.5m
12	ハゲヤマ2(地区裏高台)	13.7m
13	村上倉庫	12.4m
14	宮の上	12.7m
15	高宅横駐車場	6.0m
16	明楽寺境内	9.1m

凡例	
	津波浸水想定区域
	H23津波浸水想定区域
	代表地点
	海拔 2m未満
	海拔 2m以上5m未満
	海拔 5m以上10m未満
	海拔 10m以上15m未満
	海拔 15m以上
	避難場所
	市町村界
	のと里山海道
	国道
	主要地方道・一般県道



「この地図の作成に当たっては、国土地理院長の承認を得て、同院発行の基盤地図情報を使用した。(承認番号 平30情使、第86号)」