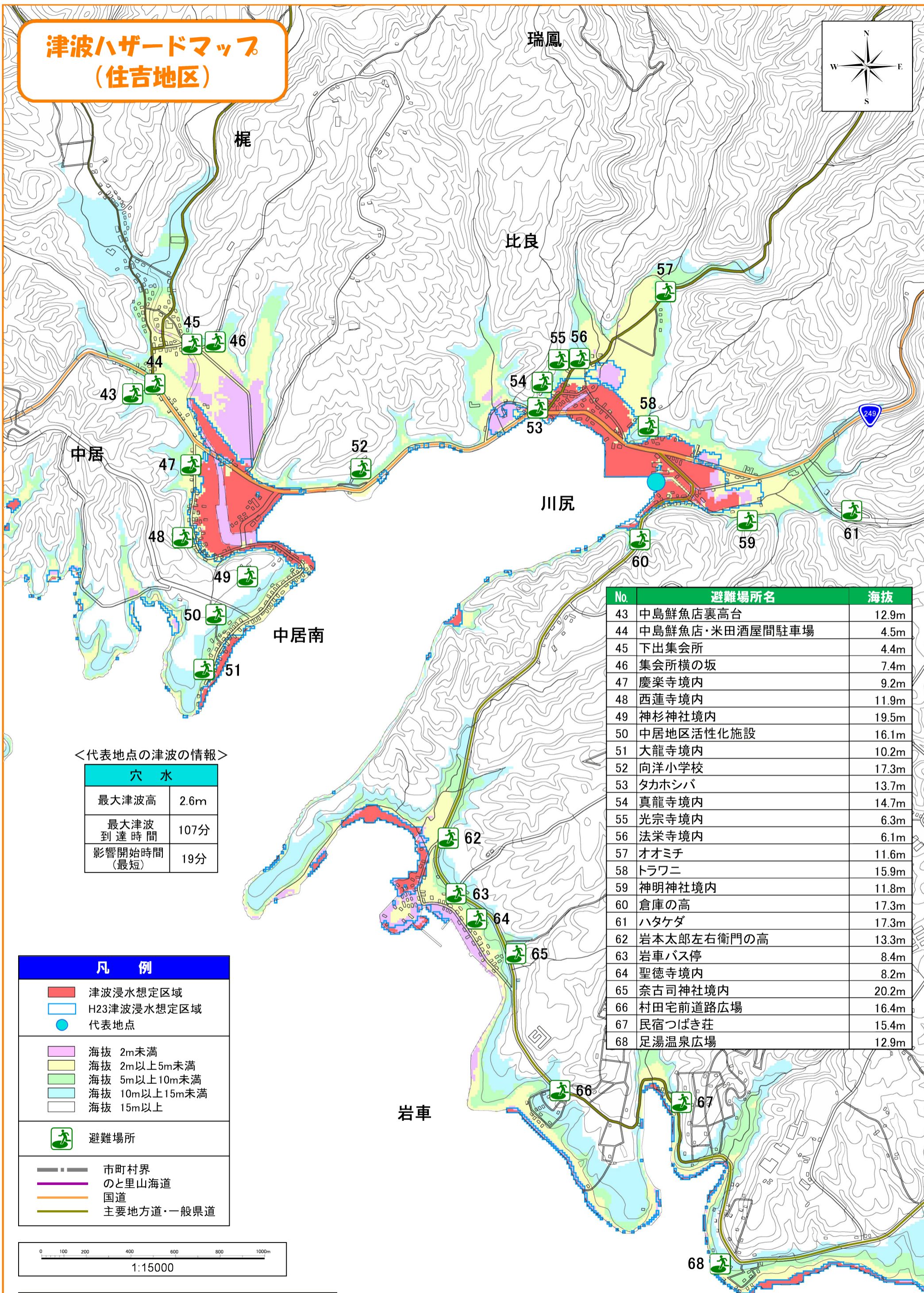
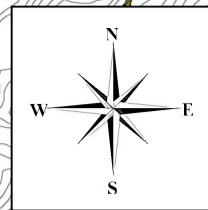


津波ハザードマップ (住吉地区)

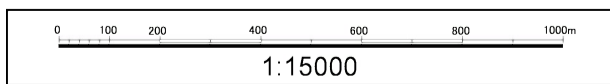


<代表地点の津波の情報>

| 穴水 | |
|------------|------|
| 最大津波高 | 2.6m |
| 最大津波到達時間 | 107分 |
| 影響開始時間(最短) | 19分 |

| No. | 避難場所名 | 海拔 |
|-----|----------------|-------|
| 43 | 中島鮮魚店裏高台 | 12.9m |
| 44 | 中島鮮魚店・米田酒屋間駐車場 | 4.5m |
| 45 | 下出集会所 | 4.4m |
| 46 | 集会所横の坂 | 7.4m |
| 47 | 慶楽寺境内 | 9.2m |
| 48 | 西蓮寺境内 | 11.9m |
| 49 | 神杉神社境内 | 19.5m |
| 50 | 中居地区活性化施設 | 16.1m |
| 51 | 大龍寺境内 | 10.2m |
| 52 | 向洋小学校 | 17.3m |
| 53 | タカホシバ | 13.7m |
| 54 | 真龍寺境内 | 14.7m |
| 55 | 光宗寺境内 | 6.3m |
| 56 | 法栄寺境内 | 6.1m |
| 57 | オオミチ | 11.6m |
| 58 | トラワニ | 15.9m |
| 59 | 神明神社境内 | 11.8m |
| 60 | 倉庫の高 | 17.3m |
| 61 | ハタケダ | 17.3m |
| 62 | 岩本太郎左右衛門の高 | 13.3m |
| 63 | 岩車バス停 | 8.4m |
| 64 | 聖徳寺境内 | 8.2m |
| 65 | 奈古司神社境内 | 20.2m |
| 66 | 村田宅前道路広場 | 16.4m |
| 67 | 民宿つばき荘 | 15.4m |
| 68 | 足湯温泉広場 | 12.9m |

| 凡例 | |
|----|---------------|
| | 津波浸水想定区域 |
| | H23津波浸水想定区域 |
| | 代表地点 |
| | 海拔 2m未満 |
| | 海拔 2m以上5m未満 |
| | 海拔 5m以上10m未満 |
| | 海拔 10m以上15m未満 |
| | 海拔 15m以上 |
| | 避難場所 |
| | 市町村界 |
| | のと里山海道 |
| | 国道 |
| | 主要地方道・一般県道 |



「この地図の作成に当たっては、国土地理院長の承認を得て、同院発行の基盤地図情報を使用した。(承認番号 平30情使、第86号)」